

Gàrzola, Vilanova de Meià, Serra del Montsec

geschrieben von Uwe | 11. Mai 2026

Das Bouldergebiet liegt oberhalb des Dorfes Gàrzola in zwei bewaldeten Buchten, die grob nach Südwesten ausgerichtet sind. Gàrzola gehört zur Gemeinde Vilanova de Meià. Zur Zeit sind 46 Blöcke in sechs Sektoren (Solario, La corona, Better Bloc, Split rock, Shady blocs und Costa brava) gelistet.

Geparkt wird an der Straße unterhalb des Gebietes. Es gibt keine festen beschreibbaren Wege, weshalb wir euch zur Orientierung Koordinaten für die verschiedenen Sektoren geben. Dort angekommen müsst ihr euch mit unseren Topos weiterhelfen. Verbesserungsvorschläge sind jederzeit willkommen.

Die Felsen sind aus Sandstein wechselnder Qualität und werden bisher selten besucht. Bitte verwendet zum Putzen nur weiche Bürsten, die das empfindliche Gestein nicht schädigen.



Sektor: Solario, Block: Desplom, Boulder: 4) d, 6c+ (Bild oben)

Den ersten Sektor (Solario), den wir hier beschreiben, findet ihr ungefähr hier: 41.96588, 1.03997

Von unten gesehen fangen wir mit der Beschreibung der Blöcke oben links an, gehen zuerst am Hang nach rechts und dann hangabwärts.

Wenn man von Artesa de Segre kommend unter dem Gebiet entlangfährt, kann man den Block El Major sehen.

Sektor:


Solario

Block:

La Casa

1) Dirty work 4a

rechts am Dach vorbei und links auf diesem zum Ausstieg



Sektor:

Solario

Block:
La Casa

1) Dirty work 4a

2) Cascada sd 5b

Sitzstart und dann gerade zum Ausstieg





Sektor: Solario, Block: La casa, Boulder: Cascada sd 5b

Sektor: Solario

Block: Desplom

1) a, sd 5b: vom zentralen Sitzstart links queren und über Platte zum Ausstieg

2) b, sd 6b+: vom zentralen Sitzstart kurz nach links und über Überhang zum Ausstieg

3) c, sd 6c: vom zentralen Sitzstart gerade hoch zum Ausstieg

4) d, sd 6c: vom zentralen Sitzstart unter dem Dach nach rechts queren und rechts des Daches zum Ausstieg

der zentrale Sitzstart ist auf dem Topo mit x gekennzeichnet





Sektor: Solario, Block: Desplom, Boulder: 2) b 6b+

Sektor:


Solario

Block:

Pilar

1) El Rey de sol 3a

über gestuften Fels zum Ausstieg



Sektor:

Solario

Block:

El Major

1) La Luz 5a, sd 6a+



Sektor:

Solario

Block:


El Major

2) a, 6a: vom markanten Loch linkshaltend zum Ausstieg

3) b, 6b+: vom markanten Loch rechts Queren zum Ausstieg von c

und dort zum Ausstieg

4) c, 6a+: rechts in der Wand gerade zum Ausstieg





c, 6a+, El Major, Solario, Vilanova de Meià

Sektor:


Solario

Block:

El Major

5) Fabian 2: an der linken Kante des Pfeilerchens

6) Kajetan 3b, sd 4a: Verschneidung oben linkshaltend zum Ausstieg



Sektor:

Solario

Block:


Bloc negro

1) Sombra, sd 4b: Am höchsten Punkt des Blockes mit Sitzstart über den Überhang (ohne Topo)

2) La patata blanca, sd 6b: Sitzstart und oben nach links zum Ausstieg

Es gibt auch den direkten Ausstieg:

La patata blanca direct, sd 6b+



Sektor:

Solario

Block:

Colector

1) Febre 4c, sd 6c+

2) Prendre el sol 2, sd 6b+

